

# 臺中市西區安龍里簡易疏散避難地圖 Anlong Vil., West District, Taichung City Simple Evacuation Map No.6600400-013

防災資訊表 Information Table
災害通報單位 Notification Unit
臺中市災害應變中心 Taichung EOC 04-23811119#567 西區災害應變中心 West District EOC 04-22245200 警察局第一分局 Police Department 04-22223725 消防局中區分隊 Fire Department 04-22216042 1999臺中市民一碼通 Citizen Helpline 1999

防災資訊網站 Emergency Information website
 經濟部水利署防災資訊服務網 Water Resources Agency, Ministry of Economic Affairs <a href="https://fhy.wra.gov.tw/fhyv2/">https://fhy.wra.gov.tw/fhyv2/</a>  行政院農委會土石流防災資訊網 Debris Flow Disaster Prevention Information <a href="https://246.swcb.gov.tw/">https://246.swcb.gov.tw/</a>  NCDR災害情資網 National Science and Technology Center for Disaster Reduction <a href="https://ceocdss.ncdr.nat.gov.tw/">https://ceocdss.ncdr.nat.gov.tw/</a>  臺中市政府水利局防災資訊網 Water Resources Bureau of Taichung City Government <a href="https://wrbeochi.taichung.gov.tw/TCSAFE/">https://wrbeochi.taichung.gov.tw/TCSAFE/</a>

緊急聯絡人 Emergency Contact person
里長 Chief of Anlong Vil. 賴梁松 LAI, LIANG- SUNG 電話 Tel. : (04)22239053 手機 Phone Number : 0955-531955

避難收容處所 Evacuation Shelter
名稱(Name) : District Office 4th Floor Auditorium 地址(add.) : No. 11, Jinshan Rd. 聯絡電話(Tel.) : 04-22245200#508 容納人數(Capacity) : 50 人
名稱(Name) : Shang Junior High School 地址(add.) : No. 389, Sec. 1, Meicun Rd. 聯絡電話(Tel.) : 04-23726085#415 容納人數(Capacity) : 1500 人






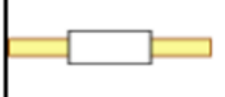







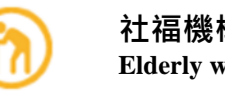




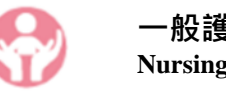


名稱(Name) : Zhongxin Elementary School 地址(add.) : No. 155, Linsen Rd. 聯絡電話(Tel.) : 04-23722866#731 容納人數(Capacity) : 850 人
---

直升機停機處 Heliport Info
名稱 : 轄區分隊(電話) :

西區區公所2023年8月製作  
Made in Aug 2023 by West District, Taichung City



※避難收容處所資訊以本里內或鄰近本里之室內避難收容處所為主。 ※民眾欲前往避難疏散地點前，請先電話聯繫本區災害應變中心確認開設後再行前往。

圖例 legend	防災 Disaster	道路 Road		設施 Facilities			界線 Administrative boundary						
		避難疏散方向 Evacuation route		一般道路 Road		省道 Provincial Road		室外避難處所 Outdoor Shelter		室內避難處所 Indoor Shelter		民生物資儲備處所 Material reserve	
	歷史淹水點位 History Flooding Point		縣道 County highway		快速道路 Expressway		醫療機構 Medical Facility		警察單位 Police Departmet		消防單位 Fire Department		里行政界線 Village level
	歷史坡地災害 History slope point		國道 Highway		臺灣鐵路 TRA		社福機構(身障) Disabled Persons		社福機構(老人) Elderly welfare institution		社福機構(兒少) Children welfare		臺中市市民防災手冊 Taichung Citizen Disaster Prevention Guide
			臺灣高鐵 THSR		台中捷運 TMRT		一般護理之家 Nursing Home		災害應變中心 Emergency Operation Center		直升機停機處 Heliport		